

Филиал публично-правовой компании "Роскадастр" по Республике Дагестан

полное наименование органа регистрации прав

Выписка из Единого государственного реестра недвижимости об объекте недвижимости

Сведения о характеристиках объекта недвижимости

На основании запроса от 07.03.2023, поступившего на рассмотрение 07.03.2023, сообщаем, что согласно записям Единого государственного реестра недвижимости:

Раздел 1 Лист 1

Сооружение			
вид объекта недвижимости			

Лист № 1 раздела 1	Всего листов раздела 1: 2	Всего разделов: 4	Всего листов выписки: 10
--------------------	---------------------------	-------------------	--------------------------

07.03.2023г. № КУВИ-001/2023-56430842	
Кадастровый номер:	05:02:000060:446
Номер кадастрового квартала:	05:02:000060
Дата присвоения кадастрового номера:	27.02.2020

Ранее присвоенный государственный учетный номер:	данные отсутствуют		
Местоположение:	Респ Дагестан, Кизлярский		
Площадь:	данные отсутствуют		
Основная характеристика (для сооружения):	тип	значение	единица измерения
	протяженность	631	в метрах
Назначение:	7.7. сооружения трубопроводного транспорта		
Наименование:	Газификация с. Первокизлярское Кизлярского района Республики Дагестан		
Количество этажей, в том числе подземных этажей:	данные отсутствуют		
Год ввода в эксплуатацию по завершении строительства:	данные отсутствуют		
Год завершения строительства:	2004		
Кадастровая стоимость, руб.:	714556.19		
Кадастровые номера иных объектов недвижимости, в пределах которых расположен объект недвижимости:	05:02:000060:173, 05:02:000060:185, 05:02:000060:131, 05:02:000060:143, 05:02:000060:158, 05:02:000060:230, 05:02:000060:113		
Кадастровые номера помещений, машино-мест, расположенных в здании или сооружении:	данные отсутствуют		
Кадастровые номера объектов недвижимости, из которых образован объект недвижимости:	данные отсутствуют		
Кадастровые номера образованных объектов недвижимости:	данные отсутствуют		
Сведения о включении объекта недвижимости в состав предприятия как имущественного комплекса:	данные отсутствуют		
Сведения о включении объекта недвижимости в состав единого недвижимого комплекса:	данные отсутствуют		

полное наименование должности		ДОКУМЕНТ ПОДПИСАН	
		ЭЛЕКТРОННОЙ ПОДПИСЬЮ	
	Сертификат: 3094B7974B3CA8E1F07A347CFAD6FA78		
	Владелец: ФЕДЕРАЛЬНАЯ СЛУЖБА ГОСУДАРСТВЕННОЙ РЕГИСТРАЦИИ, КАДАСТРА И КАРТОГРАФИИ Действителен: с 17.05.2022 по 10.08.2023		инициалы, фамилия

Сооружение			
вид объекта недвижимости			
Лист № 2 раздела 1	Всего листов раздела 1: 2	Всего разделов: 4	Всего листов выписки: 10
07.03.2023г. № КУВИ-001/2023-56430842			
Кадастровый номер:		05:02:000060:446	
Виды разрешенного использования:		данные отсутствуют	
Сведения о включении объекта недвижимости в реестр объектов культурного наследия:		данные отсутствуют	
Сведения о кадастровом инженере:		созданием сооружения, расположенного по адресу: Республика Дагестан, Кизлярский р-н, с. Первокизлярское.	
Статус записи об объекте недвижимости:		Сведения об объекте недвижимости имеют статус "актуальные"	
Особые отметки:		Сведения, необходимые для заполнения разделов: 6 - Сведения о частях объекта недвижимости; 7 - Перечень помещений, машино-мест, расположенных в здании, сооружении; 8 - План расположения помещения, машино-места на этаже (плане этажа), отсутствуют.	
Получатель выписки:		Халилов Темирхан Магомедович, действующий(ая) на основании документа "" Минимущество Дагестана	



ДОКУМЕНТ ПОДПИСАН
ЭЛЕКТРОННОЙ ПОДПИСЬЮ

Сертификат: 3094B7974B3CA8E1F07A347CFAD6FA78

Владелец: ФЕДЕРАЛЬНАЯ СЛУЖБА ГОСУДАРСТВЕННОЙ
РЕГИСТРАЦИИ, КАДАСТРА И КАРТОГРАФИИ
Действителен: с 17.05.2022 по 10.08.2023

полное наименование должности

инициалы, фамилия

Выписка из Единого государственного реестра недвижимости об объекте недвижимости
Сведения о зарегистрированных правах

Сооружение			
вид объекта недвижимости			
Лист № 1 раздела 2		Всего листов раздела 2: 1	
		Всего разделов: 4	
		Всего листов выписки: 10	
07.03.2023г. № КУВИ-001/2023-56430842			
Кадастровый номер:		05:02:000060:446	
1	Правообладатель (правообладатели):	1.1	Республика Дагестан
	Сведения о возможности предоставления третьим лицам персональных данных физического лица:	1.1.1	данные отсутствуют
2	Вид, номер, дата и время государственной регистрации права:	2.1	Собственность 05:02:000060:446-05/190/2020-1 27.02.2020 16:57:09
3	Сведения об осуществлении государственной регистрации сделки, права без необходимого в силу закона согласия третьего лица, органа:	3.1	данные отсутствуют
4	Ограничение прав и обременение объекта недвижимости:	не зарегистрировано	
5	Договоры участия в долевом строительстве:	не зарегистрировано	
6	Заявленные в судебном порядке права требования:	данные отсутствуют	
7	Сведения о возможности предоставления третьим лицам персональных данных физического лица	данные отсутствуют	
8	Сведения о возражении в отношении зарегистрированного права:	данные отсутствуют	
9	Сведения о наличии решения об изъятии объекта недвижимости для государственных и муниципальных нужд:	данные отсутствуют	
10	Сведения о невозможности государственной регистрации без личного участия правообладателя или его законного представителя:	данные отсутствуют	
11	Правопритязания и сведения о наличии поступивших, но не рассмотренных заявлений о проведении государственной регистрации права (перехода, прекращения права), ограничения права или обременения объекта недвижимости, сделки в отношении объекта недвижимости:	отсутствуют	



ДОКУМЕНТ ПОДПИСАН
ЭЛЕКТРОННОЙ ПОДПИСЬЮ

Сертификат: 3094B7974B3CA8E1F07A347CFAD6FA78

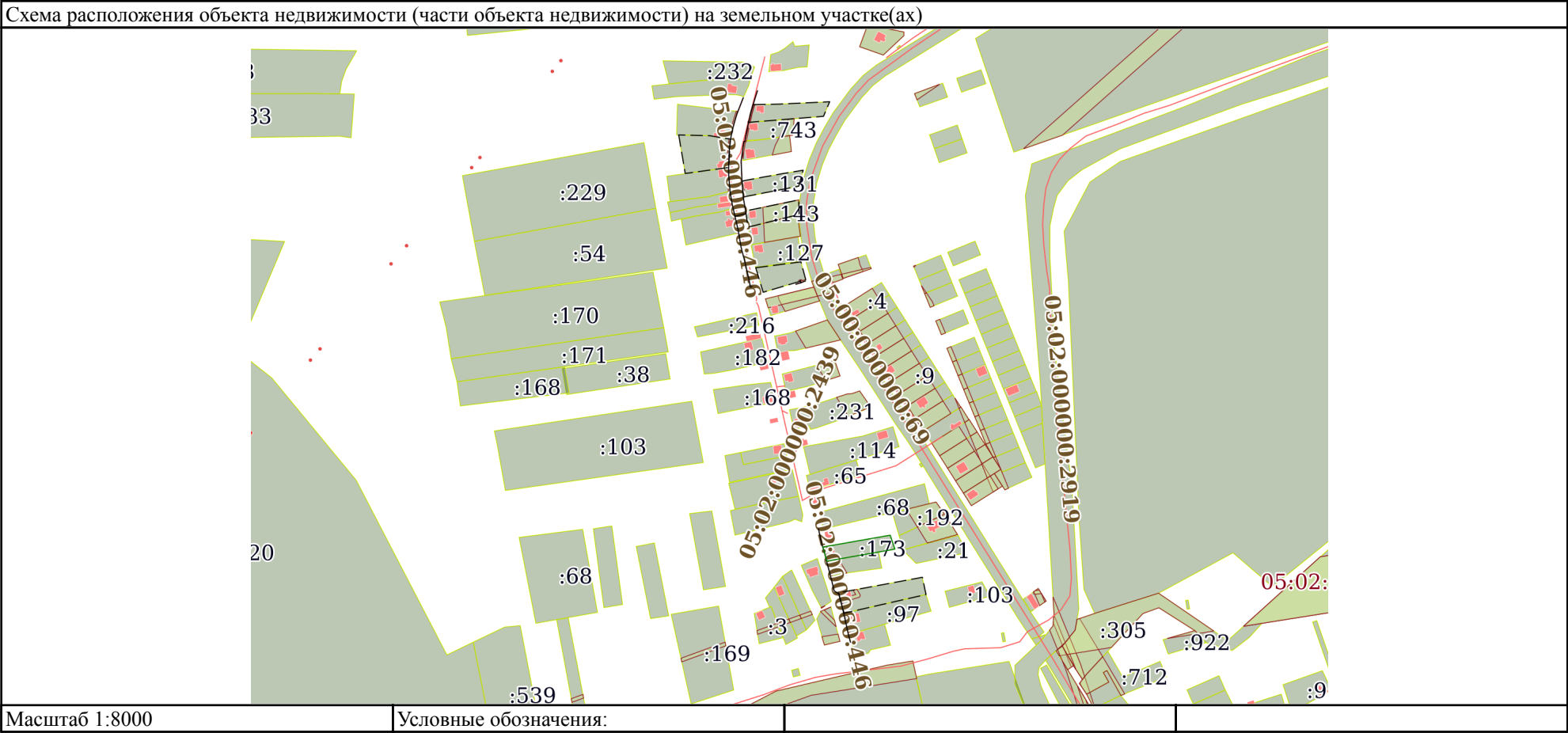
Владелец: ФЕДЕРАЛЬНАЯ СЛУЖБА ГОСУДАРСТВЕННОЙ
РЕГИСТРАЦИИ, КАДАСТРА И КАРТОГРАФИИ
Действителен: с 17.05.2022 по 10.08.2023


полное наименование должности

инициалы, фамилия

Выписка из Единого государственного реестра недвижимости об объекте недвижимости
Описание местоположения объекта недвижимости

Сооружение			
вид объекта недвижимости			
Лист № 1 раздела 5	Всего листов раздела 5: 1	Всего разделов: 4	Всего листов выписки: 10
07.03.2023г. № КУВИ-001/2023-56430842			
Кадастровый номер:		05:02:000060:446	




полное наименование должности	 ДОКУМЕНТ ПОДПИСАН ЭЛЕКТРОННОЙ ПОДПИСЬЮ Сертификат: 3094B7974B3CA8E1F07A347CFAD6FA78 Владелец: ФЕДЕРАЛЬНАЯ СЛУЖБА ГОСУДАРСТВЕННОЙ РЕГИСТРАЦИИ, КАДАСТРА И КАРТОГРАФИИ Действителен: с 17.05.2022 по 10.08.2023	инициалы, фамилия

Выписка из Единого государственного реестра недвижимости об объекте недвижимости
Описание местоположения объекта недвижимости

Сооружение			
вид объекта недвижимости			
Лист № 1 раздела 5.1	Всего листов раздела 5.1: 6	Всего разделов: 4	Всего листов выписки: 10
07.03.2023г. № КУВИ-001/2023-56430842			
Кадастровый номер:		05:02:000060:446	

1. Сведения о координатах характерных точек контура объекта недвижимости						
Система координат МСК-05						
Номер точки	Координаты, м		Радиус, м	Средняя квадратическая погрешность определения координат характерных точек контура, м	Глубина, высота, м	
	X	Y			H1	H2
	2	3	4	5	6	7
1	318232.75	283041.55	-	0.1	данные отсутствуют	данные отсутствуют
2	318227.59	283042.55	-	0.1	данные отсутствуют	данные отсутствуют
3	318213.94	283045.61	-	0.1	данные отсутствуют	данные отсутствуют
4	318207.75	283047.31	-	0.1	данные отсутствуют	данные отсутствуют
5	318201.87	283049.36	-	0.1	данные отсутствуют	данные отсутствуют
6	318188.71	283052.6	-	0.1	данные отсутствуют	данные отсутствуют
7	318162.52	283059.46	-	0.1	данные отсутствуют	данные отсутствуют
8	318148.92	283062.74	-	0.1	данные отсутствуют	данные отсутствуют
9	318148.6	283063.02	-	0.1	данные отсутствуют	данные отсутствуют
10	318144.46	283069.22	-	0.1	данные отсутствуют	данные отсутствуют
11	318137.07	283070.98	-	0.1	данные отсутствуют	данные отсутствуют
12	318129.09	283073.12	-	0.1	данные отсутствуют	данные отсутствуют

полное наименование должности		<div><p>ДОКУМЕНТ ПОДПИСАН ЭЛЕКТРОННОЙ ПОДПИСЬЮ</p><p>Сертификат: 3094B7974B3CA8E1F07A347CFAD6FA78</p><p>Владелец: ФЕДЕРАЛЬНАЯ СЛУЖБА ГОСУДАРСТВЕННОЙ РЕГИСТРАЦИИ, КАДАСТРА И КАРТОГРАФИИ</p><p>Действителен: с 17.05.2022 по 10.08.2023</p></div>	инициалы, фамилия

Сооружение						
вид объекта недвижимости						
Лист № 2 раздела 5.1			Всего листов раздела 5.1: 6		Всего разделов: 4	Всего листов выписки: 10
07.03.2023г. № КУВИ-001/2023-56430842						
Кадастровый номер:			05:02:000060:446			
13	318112.99	283076.99	-	0.1	данные отсутствуют	данные отсутствуют
14	318092.74	283081.33	-	0.1	данные отсутствуют	данные отсутствуют
15	318086.55	283082.85	-	0.1	данные отсутствуют	данные отсутствуют
16	318079.15	283084.93	-	0.1	данные отсутствуют	данные отсутствуют
1	318825.72	282958.85	-	0.1	данные отсутствуют	данные отсутствуют
2	318818.8	282956.56	-	0.1	данные отсутствуют	данные отсутствуют
3	318805.3	282952.43	-	0.1	данные отсутствуют	данные отсутствуют
4	318796.4	282949.93	-	0.1	данные отсутствуют	данные отсутствуют
5	318784.28	282947.12	-	0.1	данные отсутствуют	данные отсутствуют
6	318767.89	282943.61	-	0.1	данные отсутствуют	данные отсутствуют
7	318761.99	282942.47	-	0.1	данные отсутствуют	данные отсутствуют
8	318757.38	282941.73	-	0.1	данные отсутствуют	данные отсутствуют
9	318756.81	282941.76	-	0.1	данные отсутствуют	данные отсутствуют
10	318756.91	282940.38	-	0.1	данные отсутствуют	данные отсутствуют
11	318748.84	282939.19	-	0.1	данные отсутствуют	данные отсутствуют
12	318742.19	282938.48	-	0.1	данные отсутствуют	данные отсутствуют
13	318730.28	282936.75	-	0.1	данные отсутствуют	данные отсутствуют



ДОКУМЕНТ ПОДПИСАН
ЭЛЕКТРОННОЙ ПОДПИСЬЮ

Сертификат: 3094B7974B3CA8E1F07A347CFAD6FA78

Владелец: ФЕДЕРАЛЬНАЯ СЛУЖБА ГОСУДАРСТВЕННОЙ
РЕГИСТРАЦИИ, КАДАСТРА И КАРТОГРАФИИ
Действителен: с 17.05.2022 по 10.08.2023

полное наименование должности

инициалы, фамилия

Сооружение			
вид объекта недвижимости			
Лист № 3 раздела 5.1	Всего листов раздела 5.1: 6	Всего разделов: 4	Всего листов выписки: 10

07.03.2023г. № КУВИ-001/2023-56430842

Кадастровый номер: 05:02:000060:446

14	318706.05	282937.75	-	0.1	данные отсутствуют	данные отсутствуют
15	318681.42	282939.71	-	0.1	данные отсутствуют	данные отсутствуют
16	318674.68	282940.71	-	0.1	данные отсутствуют	данные отсутствуют
17	318663.5	282942.69	-	0.1	данные отсутствуют	данные отсутствуют
18	318659.23	282943.25	-	0.1	данные отсутствуют	данные отсутствуют
19	318658.63	282939.85	-	0.1	данные отсутствуют	данные отсутствуют
20	318656.1	282929.84	-	0.1	данные отсутствуют	данные отсутствуют
21	318655.87	282928.32	-	0.1	данные отсутствуют	данные отсутствуют
1	318816.33	282939.64	-	0.1	данные отсутствуют	данные отсутствуют
2	318802.52	282934.29	-	0.1	данные отсутствуют	данные отсутствуют
3	318796.23	282931.7	-	0.1	данные отсутствуют	данные отсутствуют
4	318791.7	282930.24	-	0.1	данные отсутствуют	данные отсутствуют
5	318781.44	282927.14	-	0.1	данные отсутствуют	данные отсутствуют
6	318769.61	282924.32	-	0.1	данные отсутствуют	данные отсутствуют
7	318761.99	282922.75	-	0.1	данные отсутствуют	данные отсутствуют
8	318749.99	282921.05	-	0.1	данные отсутствуют	данные отсутствуют
9	318744.89	282920.63	-	0.1	данные отсутствуют	данные отсутствуют



ДОКУМЕНТ ПОДПИСАН
ЭЛЕКТРОННОЙ ПОДПИСЬЮ

Сертификат: 3094B7974B3CA8E1F07A347CFAD6FA78

Владелец: ФЕДЕРАЛЬНАЯ СЛУЖБА ГОСУДАРСТВЕННОЙ
РЕГИСТРАЦИИ, КАДАСТРА И КАРТОГРАФИИ
Действителен: с 17.05.2022 по 10.08.2023

полное наименование должности

инициалы, фамилия

Сооружение						
вид объекта недвижимости						
Лист № 4 раздела 5.1			Всего листов раздела 5.1: 6		Всего разделов: 4	Всего листов выписки: 10
07.03.2023г. № КУВИ-001/2023-56430842						
Кадастровый номер:			05:02:000060:446			
10	318726.22	282919.87	-	0.1	данные отсутствуют	данные отсутствуют
11	318715.72	282919.67	-	0.1	данные отсутствуют	данные отсутствуют
12	318709.47	282920.05	-	0.1	данные отсутствуют	данные отсутствуют
13	318688.66	282921.79	-	0.1	данные отсутствуют	данные отсутствуют
14	318670.59	282924.92	-	0.1	данные отсутствуют	данные отсутствуют
15	318637.61	282932.61	-	0.1	данные отсутствуют	данные отсутствуют
16	318614.52	282936.54	-	0.1	данные отсутствуют	данные отсутствуют
17	318609.11	282937.81	-	0.1	данные отсутствуют	данные отсутствуют
18	318595.11	282941.62	-	0.1	данные отсутствуют	данные отсутствуют
19	318586.19	282943.56	-	0.1	данные отсутствуют	данные отсутствуют
20	318570.97	282947.24	-	0.1	данные отсутствуют	данные отсутствуют
21	318560.02	282949.21	-	0.1	данные отсутствуют	данные отсутствуют
22	318560.49	282951.26	-	0.1	данные отсутствуют	данные отсутствуют
1	318565.67	283017.42	-	0.1	данные отсутствуют	данные отсутствуют
2	318568.3	283023.91	-	0.1	данные отсутствуют	данные отсутствуют
1	318569.43	283016.78	-	0.1	данные отсутствуют	данные отсутствуют
2	318565.79	283017.67	-	0.1	данные отсутствуют	данные отсутствуют



ДОКУМЕНТ ПОДПИСАН
ЭЛЕКТРОННОЙ ПОДПИСЬЮ

Сертификат: 3094B7974B3CA8E1F07A347CFAD6FA78

Владелец: ФЕДЕРАЛЬНАЯ СЛУЖБА ГОСУДАРСТВЕННОЙ
РЕГИСТРАЦИИ, КАДАСТРА И КАРТОГРАФИИ
Действителен: с 17.05.2022 по 10.08.2023

полное наименование должности

инициалы, фамилия

Сооружение							
вид объекта недвижимости							
Лист № 5 раздела 5.1		Всего листов раздела 5.1: 6		Всего разделов: 4		Всего листов выписки: 10	
07.03.2023г. № КУВИ-001/2023-56430842							
Кадастровый номер:			05:02:000060:446				
3	318563.77	283010.76	-	0.1		данные отсутствуют	данные отсутствуют
2. Сведения о предельных высоте и глубине конструктивных элементов объекта недвижимости							
Предельная глубина конструктивных элементов объекта недвижимости, м				данные отсутствуют			
Предельная высота конструктивных элементов объекта недвижимости, м				данные отсутствуют			



ДОКУМЕНТ ПОДПИСАН
ЭЛЕКТРОННОЙ ПОДПИСЬЮ

Сертификат: 3094B7974B3CA8E1F07A347CFAD6FA78

Владелец: ФЕДЕРАЛЬНАЯ СЛУЖБА ГОСУДАРСТВЕННОЙ
РЕГИСТРАЦИИ, КАДАСТРА И КАРТОГРАФИИ
Действителен: с 17.05.2022 по 10.08.2023

полное наименование должности

инициалы, фамилия

Сооружение			
вид объекта недвижимости			
Лист № 6 раздела 5.1	Всего листов раздела 5.1: 6	Всего разделов: 4	Всего листов выписки: 10
07.03.2023г. № КУВИ-001/2023-56430842			
Кадастровый номер:		05:02:000060:446	

3. Сведения о характерных точках пересечения контура объекта недвижимости с контуром (контурами) иных зданий, сооружений, объектов незавершенного строительства

Система координат МСК-05						
Номера характерных точек контура	Координаты, м		Средняя квадратическая погрешность определения координат характерных точек контура, м	Глубина, высота, м		Кадастровые номера иных объектов недвижимости, с контурами которых пересекается контур данного объекта недвижимости
	X	Y		H1	H2	
1	2	3	4	5	6	7
данные отсутствуют	данные отсутствуют	данные отсутствуют	данные отсутствуют	данные отсутствуют	данные отсутствуют	данные отсутствуют



ДОКУМЕНТ ПОДПИСАН
ЭЛЕКТРОННОЙ ПОДПИСЬЮ

Сертификат: 3094B7974B3CA8E1F07A347CFAD6FA78

Владелец: ФЕДЕРАЛЬНАЯ СЛУЖБА ГОСУДАРСТВЕННОЙ
РЕГИСТРАЦИИ, КАДАСТРА И КАРТОГРАФИИ
Действителен: с 17.05.2022 по 10.08.2023

полное наименование должности

инициалы, фамилия